

Jelmagyarázat

Érvényes szabályozási terv határa

Országos főutak területe (Köu-1)

Országos mellékutak területe (Köu-2)

Kiszolgáló utak területe (Köu-4)

Külterületi dílő- és egyéb utak területe (Köu-6)

Zöldterület - Közpark
- Közkert (Zkp, Zkk)

Övezethatár (belterület)

Övezethatár (külterület)

Szabályozási vonal

Földrészetek

Épület

Régészeti lelőhelyek

Parti sáv

Védőtávolság

Világörökségi helyszín és védőzónája - Püspökladány

Világörökségi helyszín - Védőzóna

Tájképvédelmi terület övezete

Pufferterület

Természeti területek

" KÉSZÜLT AZ ÁLLAMIALAPADATOK FELHASZNÁLÁSÁVAL "

K Ö S Z E G H Y A R T B T.

4029 DEBRECEN, KÍGYÓ UTCA 42. TEL.: (0620) 384-38-50 WWW.KOSZEGHY.ART

megrendelő: PÜSPÖKLADÁNY VÁROS ÖNKORMÁNYZATA dátum: 2025.06

terv: PÜSPÖKLADÁNY VÁROS TELEPÜLÉSTERVEZÉSI TERVE

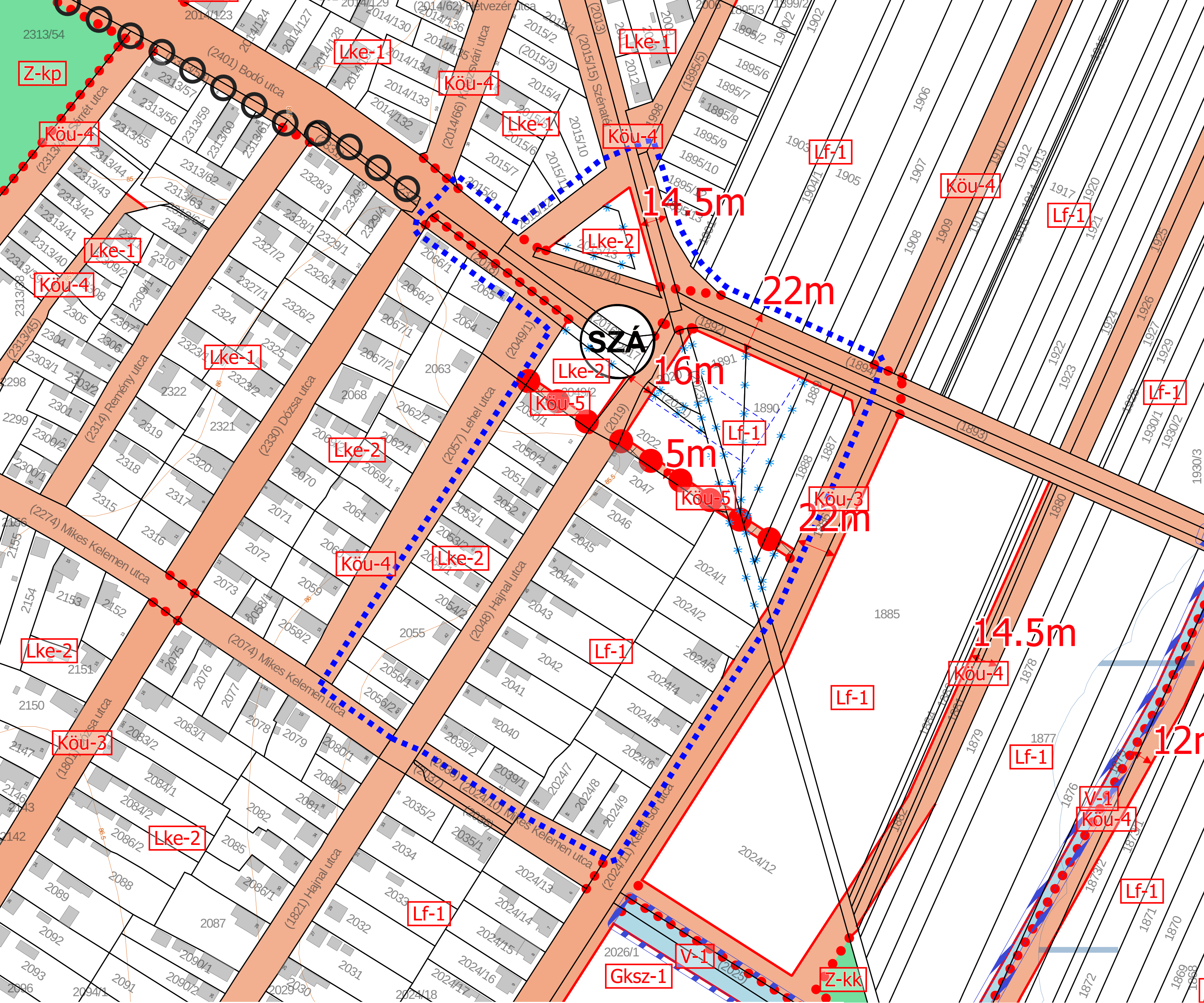
rajz: SZABÁLYOZÁSI TERV LAP - 1. MÓDOSÍTÁSI PONT

felelős tervező: Kőszeghy Ábel TT-09-0655 településtervező munkatárs: Füzesi Attila

M 1:3000

É

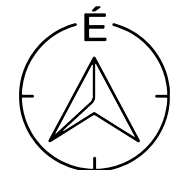
Tm-2Sz



Jelmagyarázat

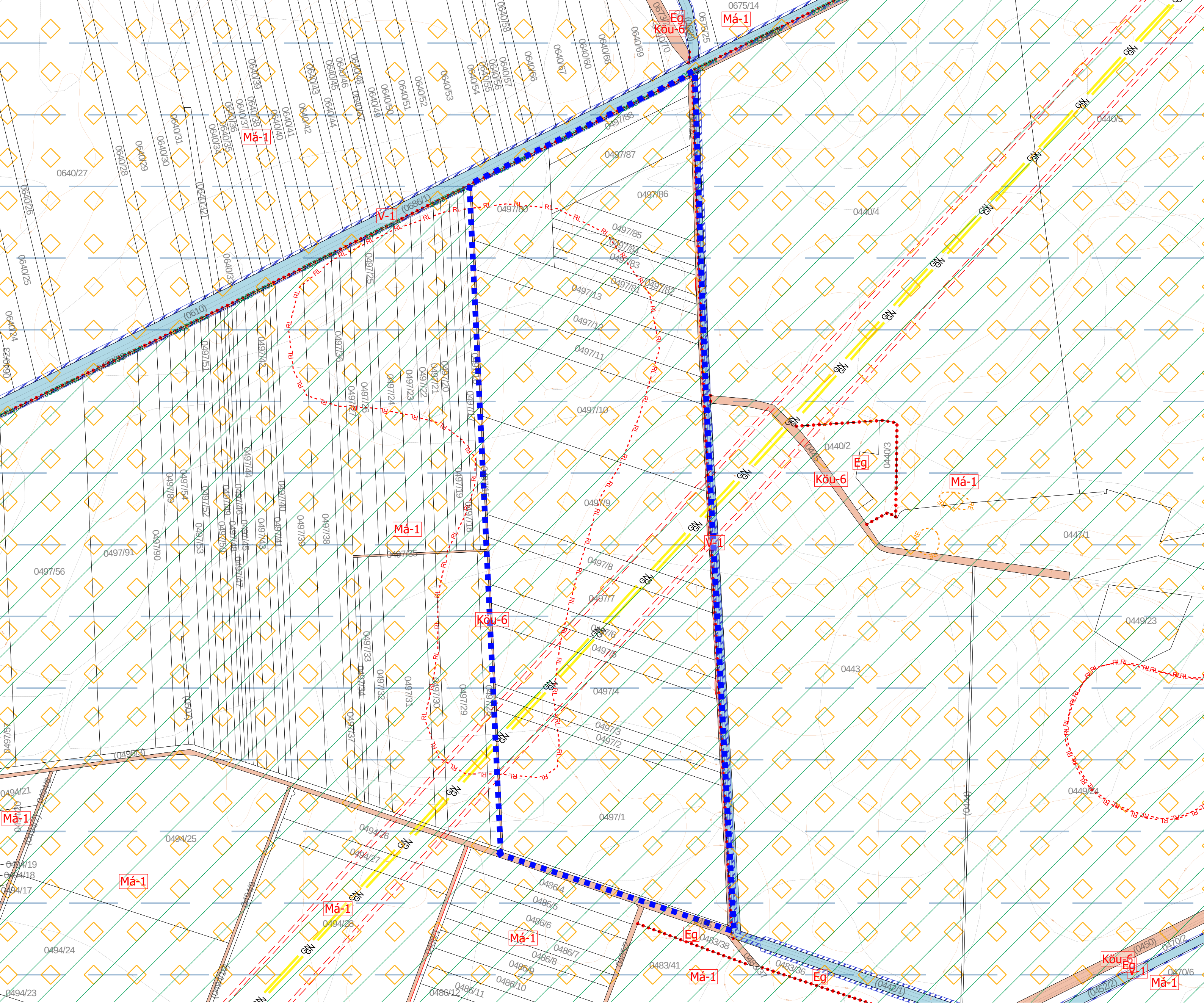
- Érvényes szabályozási terv határa
- Helyi gyűjtőutak területe (Köu-3)
- Kiszolgáló utak területe (Köu-4)
- Zöldterület - Közpark - Közkert (Zkp, Zkk)
- Gyalogutak területe (Köu-5)
- Övezethatár (belterület)
- Szabályozási vonal
- Földrészletek
- Épület
- Javasolt megszüntető jel
- Javasolt telekhatár
- Gyalogút - tervezett
- Parti sáv
- Rendszeresen belvízjárta terület övezete

M 1:1000



" KÉSZÜLT AZ ÁLLAMIALAPADATOK FELHASZNÁLÁSÁVAL "		
K Ö S Z E G H Y A R T B T.		
4029 DEBRECEN, KÍGYÓ UTCA 42. TEL.: (0620) 384-38-50 WWW.KOSZEGHY.ART		
megrendelő:	PÜSPÖKLADÁNY VÁROS ÖNKORMÁNYZATA	dátum: 2025.06
terv:	PÜSPÖKLADÁNY VÁROS TELEPÜLÉSRENDÉZÉSI TERVE	
rajz:	SZABÁLYOZÁSI TERVLAP - 1. MÓDOSÍTÁSI PONT	
felelős tervező:	Kőszeghy Ábel TT-09-0655	településtervező munkatárs: Füzési Attila


Tm-4Sz



Jelmagyarázat

- Érvényes szabályozási terv határa
- Külterületi dűlő- és egyéb utak területe (Köu-6)
- Zöldterület - Közpark - Közkert (Zkp, Zkk)
- Övezethatár (külterület)
- Szabályozási vonal
- Földrészetek
- Régészeti lelőhelyek
- Parti sáv
- Tájképvédelmi terület övezete
- Natura 2000 terület
- Ökológiai folyosó
- Régészeti érdekű terület
- Rendszeresen belvízjárta terület övezete
- Nagynyomású földgáz szállítóvezeték

M 1:6000



" KÉSZÜLT AZ ÁLLAMIALAPADATOK FELHASZNÁLÁSÁVAL "		
K Ö S Z E G H Y A R T B T.		
4029 DEBRECEN, KÍGYÓ UTCA 42. TEL.:(0620)384-38-50 WWW.KOSZEGHY.ART		
megrendelő:	PÜSPÖKLADÁNY VÁROS ÖNKORMÁNYZATA	dátum: 2025.06
terv:	PÜSPÖKLADÁNY VÁROS TELEPÜLÉSTERVEZÉSI TERVE	
rajz:	SZABÁLYOZÁSI TERVLAP - 1. MÓDOSÍTÁSI PONT	
felelős tervező:	Kőszeghy Ábel TT-09-0655	településtervező munkatárs: Füzesi Attila

Tm-5Sz

